

**SLOVENSKÝ RYBÁRSKY ZVÄZ
MESTSKÁ ORGANIZÁCIA
POVAŽSKÁ UL. Č. 4, 940 67 NOVÉ ZÁMKY**



**MIESTNY
RYBÁRSKY PORIADOK
PLATNÝ OD 1. 1. 2019**

**www.srz-novezamky.sk
email: srz_nz@nextra.sk
tel. 035/6 424 769**

VŠEOBECNÉ (ZÁVÄZNÉ) OPATRENIA MIESTNEHO RYBÁRSKEHO PORIADKU

1. V zmysle Zákona č. 184/2002 Z. z. o vodách, ako aj v zmysle Dopravnej vyhlášky a Zákona o komunikáciách nie je vodná stavba miestom určeným na komunikáciu. Je preto prísny zákaz jazdiť motorovými vozidlami v medzihrádzovom priestore, ako i po ochranných hrádzach a ochranných pásoch až po vodné toky!
2. Pri VN Branovo, VN Rúbaň 2 ako aj u ostatných revíroch – upozorňujeme všetkých našich členov, že pri poškodzovaní poľnohospodárskych porastov každý rybár za spôsobenú škodu bude znášať následky osobne (vjazd áut cez poľnohospodárske porasty).
3. Člen MsO SRZ Nové Zámky, ktorý sa dopustí priestupku sa bezpodmienečne musí dostaviť pred disciplinárnu komisiu. V prípade, ak sa nedostaví a neospravedlní, na nasledujúci rok mu nebude vydané povolenie na rybolov.
4. Prehľady o úlovkoch s riadne vyplneným celoročným sumárom úlovkov podľa druhov a rybárskych revírov aj s návštevnosťou na revíroch je každý člen povinný odovzdať najneskôr do 15. 1. nasledujúceho roka.
5. Každý člen MsO SRZ Nové Zámky je povinný do 31. 3. nasledujúceho roka uhradiť členský príspevok. Pri nedodržaní termínu člen musí zaplatiť zápisné ako nový člen v zmysle platnej Smernice SRZ.
6. Na všetkých revíroch MsO SRZ je povinnosť dodržiavať zásady ochrany prírody, zákaz znečisťovania brehov a okolia a zakázané sú i iné zásahy do prírodného prostredia.
7. Lov na prívlač a rybkú je zakázaná v príslušnom roku v dobe od 15. 3. vrátane do 31. 5. vrátane.


UPRAVENÉ LOVNÉ MIERY

V zmysle „Uznesenia členskej schôdze MsO SRZ Nové Zámky zo dňa 4.3.2017“ v bodoch č. 8 a 9 boli schválené nasledovné úpravy:

Výpis zo schváleného uznesenia z členskej schôdze zo dňa 4. 3. 2017:

„Bod č. 8.:

V rokoch 2018-2020 členská schôdza schválila doporučenie obmedzenia hornej hranice nad 65 cm na privlastnenie si kapra rybničného na revíroch MsO SRZ Nové Zámky, okrem tečúcich vôd a zväzovej vody (rieka Nitra č. 1, Štrkovisko Záhoň, Cergát č. 1 a 2, Spojovací kanál-Cergát-Váh, rieka Žitava č. 2, Potok Chrenovka).“




Kapor
od 40 do 65cm

„Bod č. 9:

Na roky 2018 až 2020 bola zvýšená lovná miera lieňa sliznatého v zmysle Zákona č. 139/2002 a Vykonávacej vyhlášky č. 185/2006 podľa § 13 ods. 4 z lovej miery 25cm na 30 cm.“

Platí pre revíry: všetky revíry MsO SRZ Nové Zámky



Lieň
30cm

ROZDELENIE REVÍROV MSO SRZ NOVÉ ZÁMKY

1. Režim celoročne povoleného lovu

Číslo revíru	Názov revíru
2-1400-1-1	rieka Nitra č. 1
2-5610-1-1	rieka Žitava č. 2
2-2670-1-1	Spojovací kanál Cergát - Váh
2-0230-1-1	Cergát č. 1
2-0240-1-1	Cergát č. 2
2-1830-1-1	OR Nitra - Podháj
2-1500-1-1	OR Bánov (Mŕtve rameno)
2-1520-1-1	OR Berek
2-1120-1-1	Jazero Kurzweillovo
2-3210-1-1	Štrkovisko Dvory nad Žitavou č. 1
2-3220-1-1	Štrkovisko Dvory nad Žitavou č. 2
2-3240-1-1	Štrkovisko Dvory nad Žitavou č. 4
2-3940-1-1	Štrkovisko RT
2-2950-1-1	Štrkovisko Bešeňov
2-0840-1-1	Jazero dôchodcov
2-1310-1-1	Mlynský náhon
2-0870-1-1	Jazero pri Elektrárni
2-2250-1-1	Rašelinisko Palárikovo (Barina)
2-2220-1-1	Rašelinisko Zemné (osada Gúg)
2-4250-1-1	Štrkovisko Záhoň

Lov rýb povolený po celý rok s podmienkou dodržania druhového há-

jenia v zmysle Zákona č. 216/2018 Z. z. a Vykonávacej vyhlášky č. 381/2018 Z. z..

Lov kapra je v príslušnom roku povolený od 1. júna vrátane.

2. Režim s obmedzenou dobou lovu

Číslo revíru	Názov revíru
2-4530-1-1	VN Branovo
2-4680-1-1	VN Dubník
2-5320-1-1	VN Svodín
2-5240-1-1	VN Rúbaň č. 2

Všeobecný zákaz lovu v príslušnom roku od 15. 3. vrátane do 31. 5. vrátane v zmysle Zákona č. 216/2018 Z. z. a príslušnej Vykonávacej vyhlášky č. 381/2018 Z. z..

Lov kapra je v príslušnom roku povolený od 1. júna vrátane.

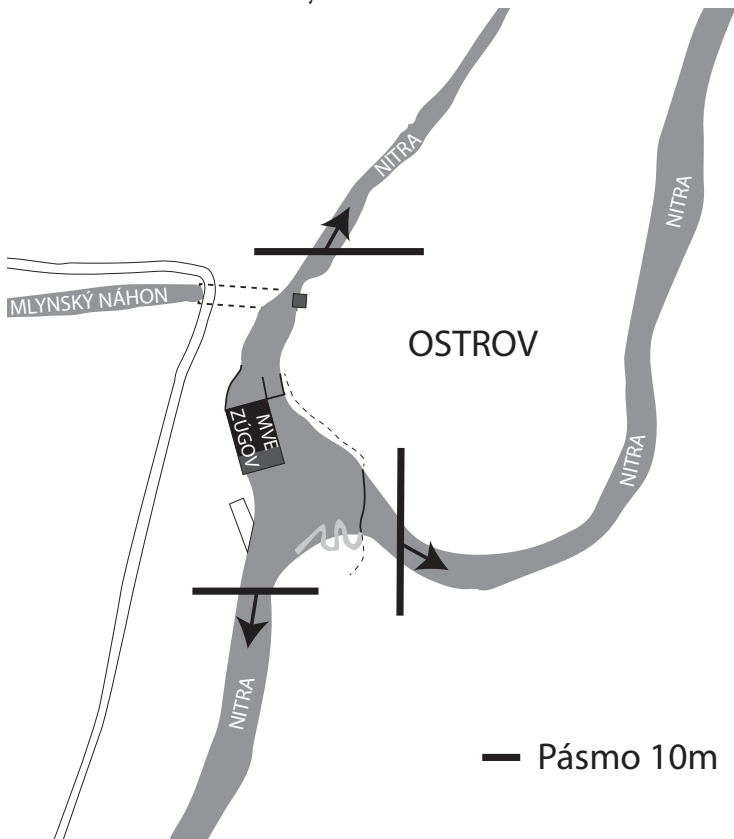
STANOVENIE VZDIALENOSTI POVOLENÉHO RYBOLOVU PRI VODNOM DIELE MALÁ VODNÁ ELEKTRÁREŇ ZÚGOV (MVE) - NOVÉ ZÁMKY - TOK RIEKY NITRA, KM 16,27:

V zmysle Zákona 216/2018 Z. z. o rybárstve podľa § 3 ods. 6 a § 15 ods. 1 písm. e) sa stanovujú hranice rybolovu pri MVE Zúgov nasledovne:

- **Hranice lovu z vodnej hladiny:** Lavostranný kanál - pomyselnou čiarou 10 m nad vtokom do rybovodu, pravostranný kanál 10 m nad vtokom rieky Nitry do Mlynského náhonu v protismere toku rieky.
- **Nad vodným dielom:** Lavostranný kanál rieky - 10 m nad vtokom rieky do rybovodu, pravostranný kanál 10 m nad vtokom

rieky do Mlynského náhonu v protismere toku rieky.

- **Pod vodným dielom:** Ľavá strana rieky - 10 m pod vyústením rybovodu do rieky, pravá strana 10 m pod betónovým vjazdom a výjazdom pre člny v smere toku rieky.
- **Lov z ostrova:** celoročný zákaz lovu!



3. Režim osobitný

Číslo revíru	Názov revíru
2-0260-1-1	Potok Chrenovka

POZOR!

Prírodná pamiatka, nepoškodzovať porasty a nezanechávať po sebe odpady, udržiavať maximálnu čistotu, nezakladať ohne a zákaz stanovania! Zákaz lovu z člnu! Pri nedodržaní uvedených pokynov budeme vyvodzovať prísne sankcie v zmysle Zákona!

Hranice Potoka Chrenovka - od vyústenia násosky po výpustný objekt.

Lov povolený od 1. 1. vrátane do 31. 12. vrátane príslušného roka. Lov kapra povolený od 1.7. vrátane do 31. 12. vrátane príslušného roka. Počas celého roka je povinnosť dodržiavať druhové hájenie rýb podľa Zákona č. 216/2018 Z. z. a príslušnej Vykonávacej vyhlášky č. 381/2018 Z. z..


4. Režim „celoročný zákaz“!

Po celý rok sú uzavreté chovné revíry:

Číslo revíru	Názov revíru
2-5230-1-2	VN Rúbaň č. 1
2-5250-1-2	VN Semerovo

HRANICE TEČÚCICH VÔD - REVÍRY MSO SRZ NOVÉ ZÁMKY

- **OR Berek č. rev. 2-1520-1-1**
Odstavné rameno rieky Nitra od cestného mosta Nové Zámky - Komoča po drevený most pri obci Aňala.
- **Cergát č. 1 č. rev. 2-0230-1-1**
Čiastkové povodie melioračného kanálu od obce Jatov po ústie do rieky Nitra.
- **Cergát č. 2 č. rev. 2-0240-1-1**
Čiastkové povodie melioračného kanálu od cestného mosta za obcou Palárikovo po ústie Spojovacieho kanála, po hrádzu rieky Nitry.
- **Potok Chrenovka č. rev. 2-0260-1-1**
Potok Chrenovka od vyústenia násosky po výpustný objekt.
- **Žitava č. 2 č. rev. 2-5610-1-1**
Čiastkové povodie Žitavy od železničného mosta Komárno - Nové Zámky pri obci Bajč po cestný most Dolný Ohaj - Bánov.
- **Nitra č. 1 č. rev. 2-1400-1-1**
Čiastkové povodie rieky Nitra od ústia do Váhu pri obci Komoča po ústie Starej Nitry pri obci Nitrianský Hrádok.
- **Spojovací kanál č. rev. 2-2670-1-1**
Spojovací kanál medzi Cergátom č. 2 a cestným mostom Komoča - Zemné.



VÝZNAMNÉ (KAPITÁLNE) ÚLOVKY

Názov úlovku:	Hranica od:
Kapor	10 kg
Lieň	2 kg
Pleskáč	3 kg
Jalec	2 kg
Amur	12 kg
Ostriež	1,5 kg
Mrena	3 kg
Podustva	2 kg
Karas	1,5 kg
Štuka	10 kg
Zubáč	5 kg
Sumec	20 kg
Boleň	4 kg
Nosáľ	2 kg
Tolstolobik	10 kg
Mieň	2 kg
Úhor	2 kg

ROZLOHY REVÍROV MSO SRZ NOVÉ ZÁMKY POĎA PLATNÝCH REVÍRNYCH LISTOV

Názov revíru	Číslo revíru	Rozloha
Kurzweilovo jazero	2-1120-1-1	6 ha
Štrkovisko RT	2-3940-1-1	2 ha
Jazero pri Elektrárni	2-0870-1-1	1 ha
Rieka Nitra	2-1400-1-1	14 km
Mlynský náhon	2-1310-1-1	5 km
Jazero dôchodcov	2-0840-1-1	1 ha
Potok Chrenovka	2-0260-1-1	4,5 km
OR Nitra Berek	2-1520-1-1	4 km
Štrkovisko Dvory nad Žitavou č. 1	2-3210-1-1	5 ha
Štrkovisko Dvory nad Žitavou č. 2	2-3220-1-4	2 ha
Štrkovisko Dvory nad Žitavou č. 4	2-3240-1-1	10 ha
Štrkovisko Bešeňov	2-2950-1-1	2 ha
VN Dubník	2-4680-1-1	14 ha
VN Branovo	2-4530-1-1	17 ha
VN Svodín	2-5320-1-1	14 ha
VN Rúbaň č.2.	2-5240-1-1	10 ha
Rašelinisko Zemné	2-2220-1-1	2 ha
Cergát č.1	2-0230-1-1	20,6 km
Cergát č.2	2-0240-1-1	17 km
Spojovací kanál	2-2670-1-1	4 km
Barina Palárikovo	2-2250-1-1	2 ha
OR rieky Nitra-Bánov	2-1500-1-1	3,3 ha
Štrkovisko Záhoň	2-4250-1-1	8 ha
OR Nitry Podháj	2-1830-1-1	2 ha
Rieka Žitava č.2	2-5610-1-1	17,7 km

POZNÁMKA

Na všetky ustanovenia, ktoré nie sú obsahom tohto Miestneho rybárskeho poriadku platného od 1. 1. 2019 sa vzťahuje Zákon č. 216/2018 Z. z. a jeho príslušná Vykonávacia vyhláška č. 381/2018.

